




# らくらく登山道 案内図

らくらく登山道は、らくらくセンターハウスから、神津嶽休憩所までの約2.7kmです。

○らくらく登山道ぞいには、オオシマザクラ、ヤマザクラ、ソメイヨシノ、カスミザクラ等が植えられており、3月下旬から4月上旬が見頃です。

○各ハイキングコースをたどれば、なるかわ園地ぼくらの広場、生駒縦走歩道・鳴川峠に登ったり、枚岡駅などに下ることができます。

 休憩所ほか  
 トイレ  
 展望休憩所  
 センターハウスからの距離と標高

